



Ayuntamiento de Níjar

ESTRATEGIA DE DESARROLLO URBANO SOSTENIBLE INTEGRADO 2014-2020

EN EL ÁREA URBANA DE NÍJAR

DIAGNÓSTICO Y RESULTADOS ESPERADOS

Diagnóstico de la situación del área urbana.

Tras el análisis efectuado procederemos a realizar un diagnóstico de la situación del municipio a través de un análisis DAFO de carácter transversal, que nos permitirá identificar claramente las necesidades y problemáticas del área urbana, así como sus activos y potencialidades, a partir del cual podremos definir los resultados esperados que se pretenden lograr a través de la aplicación de la Estrategia DUSI.

DEBILIDADES

- D1. Elevado número de núcleos muy dispersos escasamente poblados
- D2. Infraestructuras insuficientes para atender el rápido incremento demográfico
- D3. Baja integración de la población inmigrante
- D4. Economía poco diversificada, muy dependiente de factores externos
- D5. Alta estacionalidad en los núcleos costeros y cambio del tipo de turismo
- D6. Mal estado de conservación del patrimonio histórico

AMENAZAS

- A1. Riesgo de exclusión social, pobreza, hacinamiento e insalubridad en la población inmigrante
- A2. Desaceleración económica como consecuencia de la pérdida de competitividad en el sector agrícola
- A3. Deterioro irreversible del patrimonio cultural y medioambiental del municipio
- A4. Imagen alejada de la realidad social, económica y medioambiental del municipio

FORTALEZAS

- F1. Territorio especialmente rico desde el punto de vista medioambiental
- F2. Excelente localización, considerado como un nodo logístico de primer nivel en la Red Logística de Andalucía.
- F3. Alta sensibilización respecto a la optimización del consumo energético público
- F4. Alto potencial de crecimiento económico
- F5. Pueblo hospitalario, participativo con una gran sensibilización y conciencia social

OPORTUNIDADES

- O1. Desarrollo de una estrategia de integración social y mejora de la calidad de vida de la población inmigrante
- O2. Diversificación del modelo económico, buscando la generación de sinergias entre la agricultura y el turismo
- O3. Recuperación del patrimonio histórico-cultural del municipio, como medio para reforzar su identidad
- O4. Construir un futuro con la participación de todos
- O5. Mejorar la eficiencia en la prestación de servicios públicos a través de las TIC



DEBILIDADES

D1. Elevado número de núcleos muy dispersos escasamente poblados.

La gran extensión del municipio (599,77 km²), en el que se localizan hasta treinta y seis núcleos de población, la mayor parte de ellos habitados por menos de 500 personas, a los que hay que añadir entorno a unos 84 diseminados aproximadamente, dificulta enormemente el desarrollo y mantenimiento de infraestructuras y la prestación de los servicios públicos básicos, encareciendo estos al tener que atender un número tan grande y disperso de núcleos habitados.

D2. Infraestructuras insuficientes para atender el rápido incremento demográfico.


Níjar ha experimentado un rápido crecimiento demográfico, doblando su población en apenas 20 años, mientras que el desarrollo de las infraestructuras básicas no se ha producido al mismo ritmo, reflejándose dichas carencias tanto en la prestación deficiente de algunos de los servicios básicos, como son el suministro de electricidad y agua, como a nivel de la red viaria, la mayor parte de ella carente de arcén, lo que supone un elevado riesgo para la seguridad vial, especialmente para la población inmigrante cuyo medio habitual de transporte es la bicicleta, ante la falta de alternativas de movilidad al tráfico rodado (transporte público regular).

La falta de puntos limpios es un claro ejemplo de la situación actual, lo cual provoca importantes acumulaciones de basura y restos provenientes de residuos domésticos y agrícolas en el extenso término rústico del municipio.

La actividad económica también se ve afectada por la falta de infraestructuras, especialmente el sector turístico, que hace años viene demandando la falta de espacios destinados al aparcamiento disuasorio de vehículos en zonas turísticas costeras, así como la falta de peatonalizaciones en los principales núcleos turísticos, ambas infraestructuras determinantes para poder ofrecer un servicio de calidad.

D3. Baja integración de la población inmigrante.

La población inmigrante residente en Níjar ha pasado de representar el 2,6% de la población hace 20 años al 39,7% en la actualidad, ascendiendo a un total de 11.139 personas, procedentes principalmente de Marruecos y Rumanía.



Las importantes diferencias culturales, unidas a la baja cualificación profesional y bajo nivel cultural de la población inmigrante residente en el municipio (mayoritariamente personas sin estudios que buscan trabajo en el campo), con enormes dificultades para prosperar tanto social como económicamente, está provocando un proceso de segregación territorial que podría acarrear graves consecuencias en el proceso de integración y asimilación de estas poblaciones.

D4. Economía poco diversificada, muy dependiente de factores externos.

La agricultura intensiva bajo plástico, principal motor económico del municipio es una actividad muy sensible a los costes, en el que los beneficios de los productores se encuentran muy condicionados por múltiples factores externos difícilmente controlables como son la climatología, la entrada de terceros países con menores costes de producción, o la fuerte influencia de los distribuidores sobre el precio final.

A pesar de los buenos datos económicos asociados al sector es importante señalar que los beneficios para los agricultores son cada vez menores debido al incremento de los costes (principalmente de la energía y de la tierra), aparejado al mantenimiento de los precios, controlados por las grandes cadenas de distribución.

El Turismo que representa la principal fuente de ingresos en las localidades costeras y en la Villa de Níjar se encuentra muy condicionado por la alta estacionalidad y la crisis económica.

D5. Alta estacionalidad en los núcleos costeros y cambio del tipo de turismo.

La estacionalidad del actual modelo de turismo provoca importantes incrementos en el tráfico y en la demanda de servicios básicos, principalmente en el consumo de electricidad, agua y Residuos Sólidos Urbanos, que se incrementan hasta un 30% respecto a los consumos habituales del resto del año, requiriéndose inversiones en infraestructuras hidráulicas, eléctricas y de movilidad para atender estos incrementos en la demanda.

No sólo los principales núcleos costeros tienen problemas de movilidad y saturación, sino que estos también se extienden a las zonas protegidas y playas naturales del entorno del Parque Natural Cabo de Gata-Níjar, al cual acceden una media de 621 vehículos diarios, ocasionando un importante aumento de la contaminación ambiental.

El Parque Natural Cabo de Gata-Níjar es el principal atractivo de la provincia, aunque la mayor planta hotelera se localiza en otras localidades dando lugar a un turismo de paso, que genera un menor impacto económico del esperado en el tejido empresarial de la zona.

D6. Existencia de un gran patrimonio histórico en mal estado de conservación.

Níjar dispone de uno de los patrimonios de fortificaciones más importantes del sur de Europa, un casco histórico de origen árabe, numeroso parque mobiliario protegido, molinos, acueductos, aljibes, cocones, norias y cortijos de gran valor histórico y cultural, así como la existencia del patrimonio histórico derivado de la Industria, principalmente asociado al pasado minero de la comarca, el Cargadero de mineral de la zona costera de Agua Amarga o el complejo industrial de Rodalquilar, vinculado a la explotación aurífera del siglo XX, todo ello en avanzado estado de deterioro y en claro riesgo de ser definitivamente irrecuperable.

AMENAZAS


A1. Riesgo de exclusión social, pobreza, hacinamiento e insalubridad en la población inmigrante.

La falta de recursos económicos motivada por los bajos ingresos, unido a las barreras culturales e idiomáticas, son el origen de la exclusión social que afecta a gran parte de la población inmigrante residente en el municipio, especialmente la proveniente de África.

Esta exclusión social provoca la diseminación y hacinamiento en infravivienda de una parte importante de esta población, dejando a estas personas fuera de los núcleos de población, fuera de los círculos de relaciones, de socialización, fomentando la creación de guetos.

La ausencia de recursos y servicios básicos como son el aseo, la alimentación sana, el acceso al agua potable, la retirada de basuras o la limpieza del entorno, son factores que convierten a estas zonas en una amenaza para la salud personal y la salubridad pública.

El deterioro personal producido por la permanencia en situación de exclusión residencial, la malnutrición, la pérdida de autoestima y de hábitos de higiene, las pérdidas graves de identidad cultural, de destrezas para el trabajo y la convivencia, la aparición de trastornos psiquiátricos comunes, como la depresión y la ansiedad, son sólo algunos de los riesgos a los que se enfrentan estas personas.



Si tenemos en cuenta el elevado volumen de población que se encuentra en esta situación, cuya tendencia es seguir creciendo a la par que lo hace la agricultura, creemos que es necesario actuar de forma inmediata con el fin de mejorar las condiciones de vida de estas personas y fomentar su integración social, ya que de lo contrario estaremos fomentando un caldo de cultivo que sin duda será el origen de importantes problemas sociales.

A2. Desaceleración económica como consecuencia de la pérdida de competitividad en el sector agrícola.

Como ya hemos comentado, el crecimiento del municipio de Níjar en estos últimos 20 años está íntimamente ligado al desarrollo de la agricultura intensiva bajo plástico, muy condicionada por múltiples factores externos difícilmente controlables como son la climatología, la entrada de terceros países con menores costes de producción, o la fuerte influencia de los distribuidores sobre el precio final.

Níjar es un municipio caracterizado por un clima árido y escasa pluviometría. Los acuíferos, origen principal del agua de la que se nutre la agricultura de la zona, comienzan a mostrar signos de sobreexplotación, lo que hace necesario el aumento de la capacidad de las desaladoras existentes en la zona con el fin de garantizar el suministro para una demanda cada vez mayor, aumentando el coste del agua y reduciendo los márgenes de rentabilidad.

La competencia creciente de la producción de terceros países, especialmente Marruecos, que producen a menores costes, y al esfuerzo tecnológico de los países de Centro Europa, como Holanda, con producciones muy elevadas y de gran calidad, y que además se encuentran más próximas a los principales mercados de exportación de Andalucía, es otro de los factores de riesgo a los que se enfrenta el sector.

Por otra parte, la atomización del sector y la reducida dimensión productiva de las empresas suponen una barrera para asegurar el crecimiento sostenido del sector mermando el poder de negociación frente a las empresas de distribución, que son las que fijan los precios de venta.

Cualquiera de estos factores, unido a la falta de diversificación de la economía en el municipio, podría ser el detonante de una importante desaceleración económica como consecuencia de la pérdida de competitividad en el sector, lo cual tendría graves consecuencias en la economía en particular y en el desarrollo del municipio en general.

A3. Deterioro irreversible del patrimonio cultural y medioambiental del municipio.

El avanzado estado de deterioro en el que se encuentra gran parte del patrimonio histórico-cultural del municipio unido a la falta de recursos para poder paliar esta situación hace necesaria una urgente intervención que en caso de no producirse conducirá irremediablemente a la pérdida de este vasto patrimonio.

Con ello no sólo se destruirá una importante parte de la identidad cultural que define a este pueblo, sino que además se perderá una gran oportunidad de fomentar otras vías de desarrollo y diversificación de la economía a través de un modelo de turismo más sostenible y menos sujeto a la estacionalidad que lo caracteriza en la actualidad.


Por otra parte, el incremento progresivo del turismo masivo de paso durante los meses de verano, provocado por la mayor oferta turística de los municipios colindantes, está acentuando cada vez más el deterioro a nivel medioambiental de los parajes naturales de la zona, sin contribuir con los recursos financieros tan necesarios para su conservación.


Adicionalmente, aun tratándose de casos aislados y representar un pequeño porcentaje del total, el gran volumen de residuos que genera la agricultura intensiva provoca que una parte significativa terminen siendo abandonados en ramblas y solares, constituyendo un importante foco de propagación de enfermedades y plagas, que puede afectar gravemente al resto de cultivos colindantes, degenerar en putrefacciones con el consiguiente mal olor y contaminación de los acuíferos, así como tener un impacto visual muy negativo, especialmente para el turismo.

A4. Imagen alejada de la realidad social, económica y medioambiental del municipio.

La imagen de los parajes naturales localizados en el municipio se ha convertido en el principal reclamo turístico de la provincia de Almería, frecuentemente entremezclada con la de otras localidades que concentran la principal oferta de alojamientos turísticos de la provincia, como es el caso de Roquetas de Mar o Almería.

Esta publicidad contribuye a trasladar una imagen muy distorsionada de la realidad que se vive en los núcleos costeros del municipio, con un tejido empresarial muy debilitado, especialmente el pequeño comercio, que debe generar en pocos meses la rentabilidad suficiente como para poder mantener su actividad durante todo el año, agravado por la pérdida de poder adquisitivo del turista medio, que ha reducido el gasto a lo mínimo imprescindible.





Con respecto al sector agrícola también se traslada una imagen poco fiel a la realidad; mientras que los datos económicos se centran en las grandes cifras que se manejan en el mercado, los beneficios para los agricultores son cada vez menores, concentrándose las principales ganancias en las grandes empresas distribuidoras (tanto en origen como en destino), asociadas al manejo de los grandes volúmenes.

La realidad económica del municipio, desde el punto de vista de la renta per cápita, es que esta se encuentra muy por debajo respecto al índice regional, y también respecto al provincial, reflejándose esta realidad tanto en el desarrollo del municipio como en la calidad de vida de sus habitantes.

El Ayuntamiento no dispone de suficientes recursos en la actualidad para poder hacer frente a las principales necesidades que debe afrontar, centrándose en la realización de actuaciones paliativas que al menos permitan no agravar las dificultades a las que debe enfrentarse a diario, de ahí que el acceso a este tipo de recursos sean clave para poder desarrollarse en igualdad de oportunidades y aspirar a un futuro mejor.

FORTALEZAS


F1. Territorio especialmente rico desde el punto de vista medioambiental.

El 44,5% de la superficie total del municipio (266,74 km²) está ocupada por el Parque Natural Cabo de Gata-Níjar, declarado por la UNESCO como Reserva de la Biosfera en 1997, y catalogado como Geoparque en 2001, se encuentra incluido en la lista de las Naciones Unidas de Parques Nacionales y Áreas Protegidas y forma parte de la red Natura 2000, además de estar declarado como Lugar de Importancia Comunitaria (LIC).

Este paraíso natural es el principal foco de atracción turística de la provincia de Almería, contando con una superficie de 37.500 ha terrestres y 12.012 ha marinas que se extiende entre los municipios de Almería, Carboneras y Níjar.

F2. Excelente localización, considerado como un nodo logístico de primer nivel en la Red Logística de Andalucía.

Su localización, junto a la autovía del Mediterráneo A-7 y a escasos kilómetros de la A-92 Sur, unas de las principales vías de comunicación de la región, su intermodalidad y su centralidad respecto a las instalaciones portuarias de la provincia de Almería, y su proximidad al aeropuerto de Almería, han posicionado a Níjar como un nodo logístico de primer nivel en la estructuración de la Red Logística de Andalucía, según queda recogido por parte de la Agencia Pública de Puertos de Andalucía (APPA).



Entre los principales proyectos que se desarrollarán en el municipio en los próximos años para la mejora de las infraestructuras destaca la actuación del Área Logística de Interés Autonómico de Almería-Níjar, un gran complejo intermodal de 287 hectáreas, 174 de las cuales serán desarrolladas en Níjar, dotado de una alta accesibilidad viaria y con posibilidad de desarrollo de un área intermodal ferroviaria, llamado a reforzar el papel estratégico de ambos municipios como entrada en la comunidad de los grandes corredores mediterráneos de transporte de mercancías.

F3. Alta sensibilización respecto a la optimización del consumo energético público.

El Ayuntamiento de Níjar desarrolló hace siete años un Plan de Optimización Energética Municipal (POE), mediante el cual se realizó un diagnóstico energético pormenorizado de todas las instalaciones energéticas dependientes del Ayuntamiento, y del que se extrajeron un conjunto de propuestas de ahorro sobre el alumbrado, edificios públicos y el resto de instalaciones municipales.

Como resultado de la ejecución de este Plan de Optimización Energética se consiguió un ahorro energético total de 1.663.830 kWh al año, lo que permitirá una reducción de CO2 de 1.777,39 Kg/año.

F4. Alto potencial de crecimiento económico.

La explosión que en los años 80 experimentó la agricultura intensiva bajo invernadero en el Poniente almeriense, convirtiendo esta en el gran motor económico de la provincia, provocó la progresiva escasez de suelo cultivable en esta zona, extendiéndose desde hace ya más de diez años hacia el Campo de Níjar, propiciando el espectacular desarrollo del municipio en las dos últimas décadas.

En la actualidad más de 4.100 agricultores trabajan a diario, generando una facturación que ronda los 310 millones de euros, y cuya producción se destina fundamentalmente a Alemania, Francia, Reino Unido, Países Bajos e Italia, jugando un papel fundamental en el equilibrio de la balanza comercial.

A diferencia del Poniente, en el Campo de Níjar todavía existe abundante terreno para seguir desarrollando este tipo de cultivos, hecho que sigue favoreciendo el desarrollo económico del municipio, y atrayendo a un gran número de inversores tanto locales como extranjeros.

F5. Pueblo hospitalario, participativo, con una gran sensibilización y conciencia social.

Níjar cuenta con una población de 28.056 habitantes, de los cuales 11.139 son extranjeros, mayoritariamente con escasos recursos económicos, cifra que se ha incrementado en más de un 140% en la última década, entre los que se cuentan más de 28 nacionalidades distintas.

Durante estos 20 años en los que la población inmigrante se ha ido multiplicando año tras año no se ha registrado ningún incidente grave, al contrario que en otros municipios de la provincia con similares tasas de inmigración. De hecho la población femenina se ha ido equiparando a la masculina en la última década, circunstancia que evidencia la reagrupación familiar, una vez que el hombre ha conseguido una situación económica estable.

Todavía queda mucho camino por recorrer para poder hablar de una integración social plena, pero sin duda una buena convivencia es la base para poder seguir construyendo en esta línea.

OPORTUNIDADES

O1. Desarrollo de una estrategia de integración social y mejora de la calidad de vida de la población inmigrante.

La integración de los inmigrantes como ciudadanos en un marco de convivencia intercultural es uno de los retos más importantes que debe afrontar el municipio de Níjar en la actualidad.

La posibilidad de desarrollar distintas actuaciones en esta línea, a través de un proceso abierto a la participación consultiva de instituciones y de la sociedad civil, plantea un marco sin precedentes en el que se manifiesta una clara evolución en las políticas de integración de inmigrantes existentes hasta la fecha, y que posibilitará el planteamiento consensuado de las distintas líneas de intervención, lo que sin duda garantizará una amplia aceptación de las mismas.

Entre los objetivos prioritarios que pretendemos abordar con esta línea estratégica destacan la promoción de una mayor sensibilización, tanto por parte de la ciudadanía como de las Administraciones Públicas, del problema existente con la integración de inmigrantes, así como el desarrollo de diversas líneas de ayudas dirigidas a paliar esta situación; acciones dirigidas al desarrollo de infraestructuras que mejoren las condiciones de vida de estas personas, como acciones dirigidas a fomentar su integración social.

O2. Diversificación del modelo económico, buscando la generación de sinergias entre la agricultura y el turismo.

El actual modelo económico sobre el que se basa la agricultura intensiva bajo invernadero en el Campo de Níjar se centra fundamentalmente en la producción y comercialización de los productos hortofrutícolas. Sin embargo existen muy pocas empresas en el municipio dedicadas a la valorización y la prestación de servicios demandados por las empresas del sector primario.

Empresas dedicadas a la transformación, la industria auxiliar (producción biológica, maquinaria agrícola, semillas, plásticos, agroquímicos, estructuras de invernadero, embalajes y envases), o la prestación de servicios avanzados (transporte, montaje y mantenimiento de invernaderos, instalaciones y mantenimiento de sistemas de riego, reciclaje de residuos, etc.), encontrarían en Níjar un gran mercado potencial para la prestación de sus servicios, reforzando el sector y contribuyendo a diversificar el actual modelo de negocio.

Respecto al segundo motor económico del municipio, el turismo, la crisis económica y el mayor desarrollo de los municipios colindantes han ido mermando la rentabilidad de años atrás, gracias a la cual era posible combatir la gran estacionalidad inherente al turismo propio de las zonas costeras.

La pérdida de rentabilidad económica asociada al turismo en los núcleos costeros ha provocado el cierre de muchos negocios, especialmente aquellos vinculados al comercio minorista, lo que está propiciando que parte de esta población se plantee trasladarse a otros núcleos de población en busca de nuevas oportunidades laborales.

Promover el desarrollo de actuaciones que fomenten un modelo de turismo más sostenible durante todo el año es vital para frenar el abandono de la población que actualmente reside en estos núcleos y mantener el tejido empresarial que actualmente ofrece sus servicios en este sector.

Si además fuéramos capaces de encontrar sinergias entre los dos principales sectores de actividad del municipio, tendríamos una gran oportunidad para reforzar nuestro actual modelo de desarrollo económico.

En resumen, consolidar el actual modelo económico sobre el que se fundamenta el desarrollo del municipio a través de la búsqueda de sinergias, y encontrar alternativas viables para su diversificación son los aspectos claves que hay que tratar de abordar en el futuro cercano.

O3. Recuperación del patrimonio histórico-cultural del municipio, como medio para reforzar su identidad como pueblo.

Recuperar todo este patrimonio histórico cada vez más deteriorado debido a la falta de recursos para su conservación y en claro riesgo de ser definitivamente irrecuperable no sólo es importante para preservar la identidad histórica y cultural de la comarca, sino que también representaría una buena oportunidad para diversificar el actual modelo económico en el que se basa el desarrollo del municipio.

Poner en valor este amplio patrimonio histórico que posee el municipio, es también una forma de aprovechar los recursos naturales que ofrece el Parque Natural durante todo el año, fomentando un modelo de turismo más sostenible.

O4. Construir un futuro con la participación de todos.

De acuerdo con las indicaciones de la Comisión Europea, debe reforzarse, a lo largo de todas las fases del desarrollo y aplicación de la estrategia de desarrollo urbano, el papel de los ciudadanos y de los distintos agentes locales del municipio.

Dicha implicación nos permitirá identificar de forma pormenorizada las principales necesidades que desde los distintos segmentos de la sociedad se demandan, a la par de poder construir de forma conjunta las soluciones que más nos interesen a todos, garantizando de este modo la durabilidad y coherencia de las mismas.

Como resultado de todo este trabajo conseguiremos definir una estrategia coherente, equilibrada y con una visión a largo plazo, que nos servirá como hoja de ruta para garantizar la mejora duradera de las condiciones sociales, económicas y ambientales de nuestro municipio en los próximos años, y con la que esperamos obtener el apoyo económico que tanto necesitamos para poder afrontar con éxito los ambiciosos retos que nos plantea el futuro.

O5. Mejorar la eficiencia en la prestación de servicios públicos a través de las TIC

Gracias a la aplicación de las TIC en la prestación de los servicios públicos y a la Administración electrónica es posible mejorar la eficiencia y reducir costes, lo que sin duda redundará en beneficio de todos. Otro ámbito en el que el uso de las TIC tiene gran relevancia para el municipio de Nijar es su aplicación para el fomento del turismo, especialmente el de interior, menos desarrollado, contribuyendo a la diversificación de la oferta existente y a la sostenibilidad del actual modelo turístico.

RESULTADOS ESPERADOS

A partir de las conclusiones obtenidas del diagnóstico realizado hemos identificado los principales resultados que pretendemos lograr con la aplicación de esta Estrategia:

- Fomentar la integración social y la mejora de las condiciones de vida de la población inmigrante residente en el municipio.
- Promover la diversificación del actual modelo económico del municipio, haciéndolo más sostenible.
- Recuperar gran parte del amplio patrimonio histórico-cultural en grave riesgo de perderse definitivamente.

La identificación de los resultados nos servirá como base para definir las distintas líneas estratégicas y los objetivos a conseguir, que vincularemos cuando proceda con los objetivos temáticos y las prioridades de inversión establecidas en el Programa Operativo de Crecimiento Sostenible, y que valoraremos según los indicadores en él definidos.

INDICADORES DE RESULTADO

OE.2.3.3	R023N	% de trámites y gestiones a través de Internet de Empresas y ciudadanos en ciudades que cuenten con estrategias de DUSI seleccionadas
	R025B	Nº de ciudades de más de 20.000 hab. transformadas en Smart Cities
OE.4.5.1	R045C	Nº de viajes en transporte público urbano en ciudades que cuentan con estrategias de DUSI seleccionadas (nº viajes/año)
OE.4.5.3	R045D	Consumo de energía final por la edificación, infraestructuras y servicios públicos en áreas urbanas que cuentan con estrategias de DUSI seleccionadas
OE.6.3.4	R063L	Nº de visitantes atraídos por las ciudades que cuentan con estrategias de DUSI seleccionadas (nº visitas/año)
OE.6.5.2	R065N	Nº de días al año en que se superan los límites admisibles de calidad del aire, en ciudades que cuentan con estrategias de DUSI seleccionadas
	R065P	Superficie de suelo urbano rehabilitada en ciudades que cuentan con estrategias de desarrollo urbano seleccionadas (Has)
OE.9.8.2	R098A	% de personas con acceso a los servicios sociales de ámbito local ofertados, en ciudades que cuentan con estrategias de DUSI seleccionadas